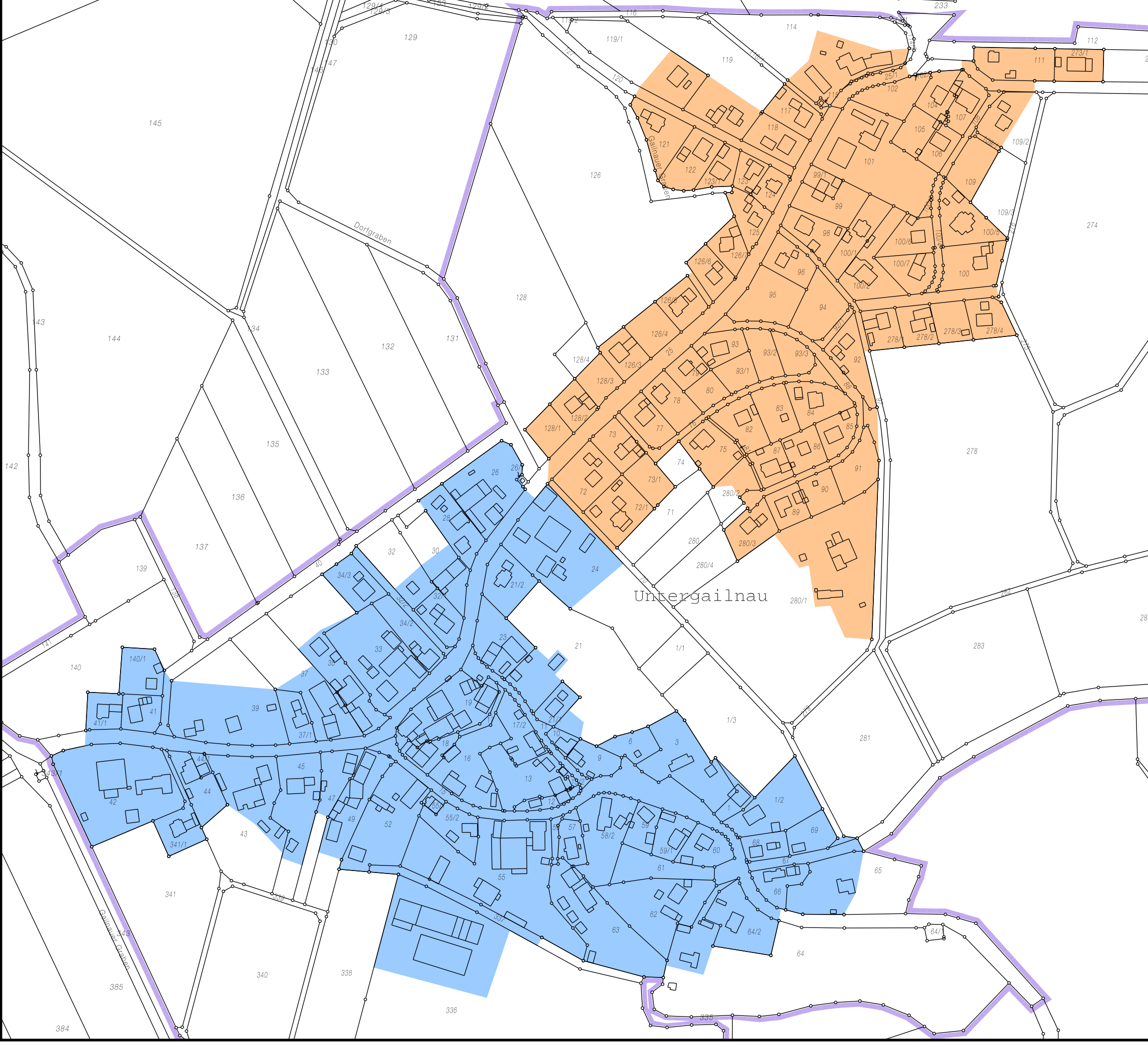







Gemeinde Wettringen
Gemarkung Wettringen



Zeichenerklärung

-  Gemeinde- und Gemarkungsgrenze
-  Verfahrensgrenze
-  Flurstücksgrenze
- 123 Flurstücksnummer
-  Förderung nach 2.11 und 2.12 DorfR
-  eingeschränkte Förderung gemäß Förderhinweisen

ALE Mittelfranken
Wettringen / Ortsteil Unterergailnau
VKZLE 198070
Gemeinde Wettringen
Landkreis Ansbach



**Karte des Fördergebietes für
Privatmaßnahmen in der DE**

Maßstab 1 : 3000

12.03.2021 - 11:24