





Gemeinde Wettringen  
Gemarkung Wettringen

### Zeichenerklärung

-  Gemarkungsgrenze
-  Verfahrensgrenze
-  Flurstücksgrenze
- 123 Flurstücksnummer
-  Förderung nach 2.11 und 2.12 DorfR

**ALE Mittelfranken**  
**Wettringen / Ortsteil Obergailnau**  
**VKZLE 198070**



**Gemeinde Wettringen**  
**Landkreis Ansbach**

### Karte des Fördergebietes für Privatmaßnahmen in der DE

Maßstab 1 : 3000

12.03.2021 - 11:33